

PRIMĂRIA COMUNEI BĂLTENI
JUDEȚUL OLT
NR. înregistrare <u>76</u>
din data <u>24.10.2023</u>

### HOTĂRÂREA

privind trecerea a unui imobil teren intravilan în suprafață de 300000 mp din domeniul public al comunei Bălteni, jud. Olt, în domeniul public al județului Olt;

Analizând temeiurile juridice, respectiv:

a) art. 294, alin. (3) și alin. (7) din Ordonanța de Urgență a Guvernului nr. 57/2019 privind Codul Administrativ cu modificările și completările ulterioare;

b) Cererea Consiliului Județean Olt nr.10633/12.09.2023 către Consiliul Local al comunei Bălteni;

c) Hotărârea nr. 156/28.09.2023 a Consiliului Județean Olt privind aprobarea cererii de transmitere a unui imobil teren în suprafață de 300000 mp din domeniul public al comunei Bălteni, jud. Olt, în domeniul public al județului Olt;

Ținând cont de:

a) referatul de aprobare cu nr. 157/24.10.23 al primarului comunei Bălteni, în calitate sa de inițiator;

b) raportul nr. 158/24.10.23 al Compartimentului Agricultură și patrimoniu din cadrul Aparatului de specialitate al Primarului comunei Bălteni;

c) avizul consultativ al Comisiilor Consiliului local Bălteni.

d) Hotărârea Consiliului Local al comunei Bălteni nr.8/26.02.2009 referitor la însușirea inventarului domeniului public al comunei Bălteni.

e) Hotărârea Consiliului Local al comunei Bălteni nr.21/31.03.2009 privind transmiterea unei suprafețe de 30 ha de teren din domeniul public al comunei Bălteni și din administrarea Consiliului Local al Comunei Bălteni, jud. Olt, în administrarea Consiliului Județean Olt, modificată și completată prin H.C.L. Bălteni nr.43/31.08.2010;

În temeiul prevederilor art. 129 alin. (14) și art. 196 alin. (1), lit. a) din Ordonanța de Urgență a Guvernului nr. 57/2019 privind Codul Administrativ cu modificările și completările ulterioare.

Consiliul local al comunei Bălteni adoptă prezenta hotărâre:

**Art.1.** (1) Se aprobă trecerea a unui imobilul teren intravilan în suprafață de 300000 mp. înscris în CF nr. 50007, nr. cadastral /topografic 50007, din domeniul public al Comunei Bălteni în domeniul public al Județului Olt, conform anexei care face parte integrantă din prezenta hotărâre.

(2) Terenul prevăzut la alin. (1) se declară ca fiind bun de interes public județean.

**Art.2.** Bunul imobil menționat la art.1 alin.(1) se transmite în domeniul public al Județului Olt ca teren aferent Centrului de management al deșeurilor(CMID)-depozit ecologic, stație de tratare a levigatului, stație de sortare deșeuri reciclabile și clădire administrativă- realizat de către Consiliul Județean Olt în cadrul proiectului Sistem integrat de Management al Deșeurilor în Județul Olt, precum și pentru obținerea finanțării nerambursabile pentru proiectul de investiții,, Investiții complementare Sistemului de Management Integrat al Deșeurilor(SMID) în județul Olt”.


**Art.3.** Predarea primirea bunului imobil se va realiza printr-un proces verbal de predare-primire încheiat între comuna Bălteni prin Consiliul Local al comunei și Județul Olt prin Consiliul Județean Olt.


**Art.4.** Comuna Bălteni și Județul Olt își vor actualiza în mod corespunzător datele din evidența financiar contabilă.

**Art.5.** Cu ducere la îndeplinire a prezentei hotărâri se încredințează comuna Bălteni și Direcția Tehnică și Investiții-Serviciul Administrarea Patrimoniului, Unitatea Județeană pentru Monitorizarea Serviciilor Comunitare de Utilități Publice și Autoritatea Județeană de Transport, din cadrul Consiliului Județean Olt.

**Art.6.** Prezenta hotărâre se comunică, prin intermediul secretarului general al comunei, în termenul prevăzut de lege:

- Instituției Prefectului - Județul Olt;
- Primarului comunei Bălteni;
- Compartimentului Agricultură și patrimoniu;
- Compartimentului Contabilitate, achiziții publice, taxe și impozite locale;

INIȚIATOR PROIECT,   
Mărineață Tudor,  
Primar

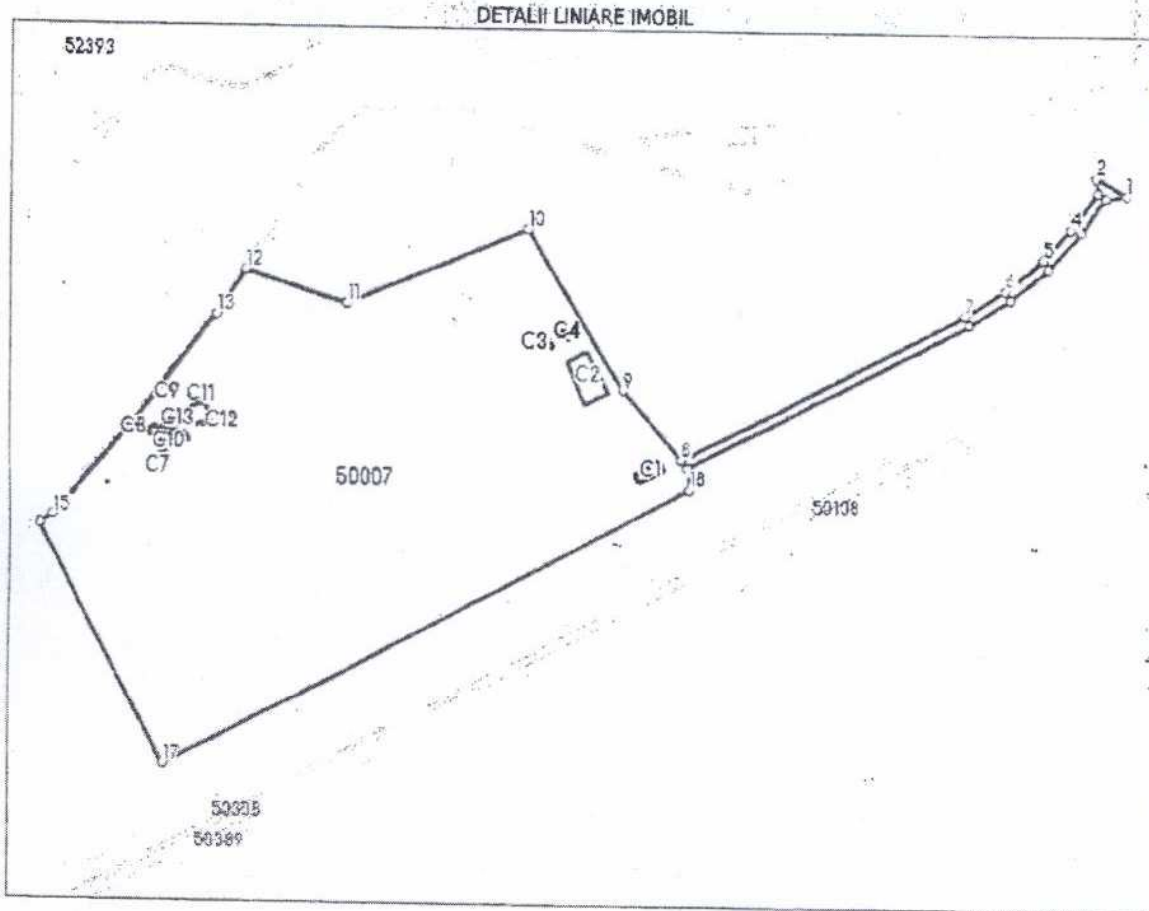
AVIZEAZĂ PENTRU LEGALITATE:  
Secretarul general al comunei Bălteni  
Cîrstea Ionela  


**Anexa**  
**la Proiectul de Hotărâre nr. 76/24.10.2023**

**TEREN INTRAVILAN**  
**Comuna Băiteni, județul Olt**

Nr cadastral	Suprafața (mp)*	Observații / Referințe
50007	300.000	

\* Suprafața este determinată în planul de proiecție Stereo 70.



**Date referitoare la teren**

Nr Ct	Categorie folosință	Intră vilan	Suprafața (mp)	Taria	Parcelă	Nr. topo	Observații / Referințe
1	curți construcții	DA	300.000	14	5	-	Teren intravilan împrejmuit la N,E,S,V cu gard metalic

Compartiment Agricultură și Patrimoniu,  
 Consilier asistent,  
 Dragnea Ionela-Raluca

