

ROMANIA
JUDETUL OLT
COMUNA COLONESTI

PROIECT DE HOTĂRÂRE

Privește: modificarea și completarea H.C.L. nr. 3/28.01.2019 privind aprobarea inventarului bunurilor care alcătuiesc domeniul privat al com Colonesti, jud. Olt

Având în vedere:

- referatul de aprobare nr., 1216/22.03.2021 al primarului localității la proiectul de hotărâre nr. 1217/22.03.2021 cu privire la modificarea și completarea HCL nr. 3/2019 privind aprobarea inventarului bunurilor care aparțin domeniului privat al comunei Colonesti, jud Olt
 - raportul comun de specialitate nr. 1219/22.03.2021 al compartimentului contabilitate și al compartimentului agricol,
 - avizele de specialitate al Comisiei pentru activități economico-financiare, buget, finanțe, amenajarea teritoriului și urbanism, organizarea și realizarea de lucrări publice, protecția mediului și turism, administrarea domeniului public și privat, agricultura
 - prevederile Dispoziției Primarului com Colonesti nr. 52/12.03.2021, privind constituirea comisiei speciale pentru întocmirea și actualizarea inventarului bunurilor aparținând domeniului public și privat al comunei Colonesti, jud. Olt
 - prevederile H.C.L. nr. 20/24.05.2019, privind vânzarea prin licitație publică a unui teren aparținând domeniului privat de interes local, cu numărul cadastral 50979, situat în sat Maruntei, sola nr.1, parcela 1/2 (lotul 2),
 - Contractul de vânzare nr. 2638/29.07.2019 privind vânzarea suprafeței de 6650m.p., suprafața rezultată din dezmembrarea suprafeței totale de 30011m.p. teren conform actului nr.1379/12.04.2019, ambele încheiate și autentificate la notar Buicescu Rodica,
 - Procesul verbal nr. 1215/22.03.2021 al Comisiei special pentru inventariere
 - prevederile HCL nr. 46/24.11.2020 privind retragerea dreptului de administrare pentru suprafața de 380m.p. teren intravilan, Fundației Cap. Aviator Alexandru Serbanescu
 - Extrasul de Carte Funciara nr. 51916, pentru suprafața de 506 m.p. teren arabil intravilan situate în tarla 3, parcela 233/10, proprietar UAT Colonesti, jud Olt,
 - Extrasele de Carte Funciara nr. 52567, nr. 52568, nr. 52569 pentru suprafețele de teren situate în tarla 39, pe care se afla Stația SNTGN, pompe și cale de acces spre stația de gaze
 - prevederile Legii nr. 24/27.03.2000, privind normele de tehnică legislativă pentru elaborarea actelor normative, republicată, cu modificările și completările ulterioare;
 - prevederile art. 129, alin. (1), alin. (2), lit. "c", art. 354, art. 355 și ale art. 357, din O.U.G. nr. 57/03.07.2019, privind Codul administrativ, cu modificările și completările ulterioare.
- În temeiul prevederilor art. 136, alin. (1), art. 139, alin. (2) și ale art. 196, alin. (1), lit. "a", din O.U.G.nr. 57/03.07.2019, privind Codul administrativ, cu modificările și completările ulterioare,

CONSILIUL LOCAL COLONESTI, JUDETUL OLT

HOTĂRĂȘTE:

Art. 1. Se aproba modificarea si completarea H.C.L. nr. 3/28.01.2019, privind aprobarea inventarului bunurilor care alcătuiesc domeniul privat al comunei Colonesti, jud. Olt , după cum urmează:

a) suprafata de 30011m.p. care reprezinta pozitia 3 s-a dezmembrat in trei loturi , din care lotul in suprafata de 6650m.p. teren intravilan a fost vandut ca urmare aceasta se radiaza si raman in inventar doua loturi si anume un lot in suprafata de 12452m.p. cu CF 50978 si un lot cu suprafata de 10909 m.p. cu CF nr 50980

b) se modifica pozitia numita teren intravilan langa Statia de gaze SRM in sensul ca s-au intocmit carti funciare prin cadastru sistematic rezultand doua pozitii astfel CF cu suprafata totala de 943 m.p. categoria curti constructii tarla 39, parcela 719 CF 52565 si CF 52567

c) se introduce o noua pozitie _Teren intravilan Cc , situat in sat Colonesti in tarla 9, parcela nr. 532, in suprafata de 380m.p,

d) se introduce pozitia care reprezinta teren intravilan in suprafata totala de 506 m.p. situate in tarla 3, parcela 233/10, rezultata in urma lucrarilor de cadastru sistematic

Art. 2. Celelalte prevederi ale H.C.L. nr. 3/28.01.2019 privind aprobarea inventarului bunurilor care alcătuiesc domeniul privat al comunei Colonesti, jud. Olt , raman neschimbate

Art. 3. Prin grija secretarului general al comunei Colonesti , prezenta hotărâre va fi transmisă Instituției Prefectului Județului Olt pentru verificarea legalității, primarului comunei Comisiei speciale pentru întocmirea și actualizarea inventarului bunurilor aparținând domeniului public și privat al comunei Colonesti, jud Olt pentru cunoaștere și punere în aplicare.

**INITIATOR- PRIMAR
STAN NICOLAE**



**Avizat spre legalitate
Secretar general
Luminita Burducel**



JUDEȚUL OLT
PRIMĂRIA COM COLONESTI
Nr. 116/2021

REFERAT DE APROBARE,

la proiectul de hotărâre referitor la modificarea și completarea H.C.L. nr. 3/28.01.2019 privind aprobarea inventarului bunurilor care alcătuiesc domeniul privat al com Colonesti, jud. Olt

Conform prevederilor art. 357, alin. (1) din O.U.G. nr. 57/03.07.2019, privind Codul administrativ, cu modificările și completările ulterioare, "Inventarul bunurilor care alcătuiesc domeniul privat al unității administrativ-teritoriale se întocmește și se actualizează de către o comisie special constituită, condusă de autoritatea executivă ori de o altă persoană împuternicită să exercite atribuțiile respective, după caz", iar conform prevederilor art. 357, alin. (2) și alin. (3) din aceeași ordonanță de urgență, comisia prevăzută la alin. (1) se constituie prin dispoziția autorității executive a fiecărei unități administrativ-teritoriale și are obligația de a actualiza inventarul bunurilor care alcătuiesc domeniul privat al unității administrativ-teritoriale în termen de cel mult 90 de zile de la modificarea regimului juridic al bunurilor respective.

Potrivit prevederilor art. 357, alin. (4), din aceeași ordonanță de urgență, "Inventarul prevăzut la alin. (1) se aprobă prin hotărâre a autorității deliberative a fiecărei unități administrativ-teritoriale."

Comisia specială privind întocmirea și actualizarea inventarului bunurilor aparținând domeniului public și privat al com Colonesti, s-a constituit conform prevederilor Dispoziției Primarului nr. 52/12.03.2021. Comisia specială astfel constituită, în vederea completării inventarului bunurilor care alcătuiesc domeniul privat al com. Colonesti a identificat și a inventariat unele bunuri, care au fost declarate ca bunuri aparținând domeniului privat de interes local al comunei, astfel prin lucrările de cadastru sistematic s-au întocmit carti funciare pentru UAT Colonesti, in tarla 3 si tarla 39

Modificarea și completarea H.C.L. nr. 3/28.01.2019 se va face cu respectarea prevederilor Legii nr. 24/27.03.2000 - privind normele de tehnică legislativă pentru elaborarea actelor normative, republicată, cu modificările și completările ulterioare.

Având în vedere prevederile art. 357 - Inventarierea bunurilor imobile din domeniul privat al unităților administrativ-teritoriale din O.U.G. nr. 57/03.07.2019, privind Codul administrativ, cu modificările și completările ulterioare și ale Legii nr. 24/27.03.2000 - privind normele de tehnică legislativă pentru elaborarea actelor normative, republicată, cu modificările și completările ulterioare, consider utilă promovarea prezentului proiect de hotărâre, privind modificarea și completarea H.C.L. nr. 3/2019 privind aprobarea inventarului bunurilor care alcătuiesc domeniul privat al com Colonesti, jud Olt.

Proiectul de hotărâre, împreună cu întreaga documentație, va fi supus spre dezbateră și aprobarea Consiliului Local al com. Colonesti

PRIMAR,
STAN Nicolae

ROMANIA



ROMANIA
JUDETUL OLT
PRIMARIA COMUNEI COLONESTI
NR. 1219/22.03.2021

RAPORT COMUN DE SPECIALITATE,

la proiectul de hotărâre referitor la modificarea și completarea H.C.L. nr. 3/28.01.2019 privind aprobarea inventarului bunurilor care alcătuiesc domeniul privat al com Colonesti, jud. Olt

Prin referatul de aprobare, domnul Primar Stan Nicolae propune un proiect de hotărâre, cu privire la modificarea și completarea H.C.L. nr. 3/28.01.2019 privind aprobarea inventarului bunurilor care alcătuiesc domeniul privat al com Colonesti, jud. Olt

NECESITATEA:

Conform prevederilor art. 357, alin. (1) din O.U.G. nr. 57/03.07.2019, privind Codul administrativ, cu modificările și completările ulterioare, "Inventarul bunurilor care alcătuiesc domeniul privat al unității administrativ-teritoriale se întocmește și se actualizează de către o comisie special constituită, condusă de autoritatea executivă ori de o altă persoană împuternicită să exercite atribuțiile respective, după caz", iar conform prevederilor art. 357, alin. (2) și alin. (3) din aceeași ordonanță de urgență, comisia prevăzută la alin. (1) se constituie prin dispoziția autorității executive a fiecărei unități administrativ-teritoriale și are obligația de a actualiza inventarul bunurilor care alcătuiesc domeniul privat al unității administrativ-teritoriale în termen de cel mult 90 de zile de la modificarea regimului juridic al bunurilor respective.

Potrivit prevederilor art. 357, alin. (4), din aceeași ordonanță de urgență, "Inventarul prevăzut la alin. (1) se aprobă prin hotărâre a autorității deliberative a fiecărei unități administrativ-teritoriale." Comisia specială privind întocmirea și actualizarea inventarului bunurilor aparținând domeniului public și privat al com Colonesti s-a constituit conform prevederilor Dispoziției Primarului com Colonesti nr. 52/12.03.2021 Comisia specială astfel constituită, în vederea completării inventarului bunurilor care alcătuiesc domeniul privat al com Colonesti, a identificat și a inventariat unele bunuri, care au fost declarate ca bunuri aparținând domeniului privat de interes local al com Colonesti a constatat necesitatea modificării, prin dezmembrare și prin abrogarea din Anexa „INVENTARUL bunurilor care aparțin domeniului privat al com Colonesti” și prin completare cu noi poziții care au rezultat după întocmirea cartilor funciare.

OPORTUNITATEA:

Proiectul de hotărâre generează următoarele oportunități:

-la evidența bunurilor aparținând domeniului privat de interes local al com Colonesti, în vederea valorificării eficiente a acestora.

LEGALITATEA:


Proiectul de hotărâre supus spre aprobare, este susținut din punct de vedere legal, de următoarele acte normative:

- prevederile Dispoziției Primarului com Colonesti nr. 52/12.03.2021, privind constituirea comisiei speciale pentru întocmirea și actualizarea inventarului bunurilor aparținând domeniului public și privat al comunei Colonesti, jud. Olt


- prevederile H.C.L. nr. 20/24.05.2019, privind vânzarea prin licitație publică a unui teren aparținând domeniului privat de interes local , cu numărul cadastral 50979 , situat în sat Maruntei, sola nr.1, parcela ½(lotul 2) ,
- Contractul de vanzare nr. 2638/29.07.2019 privind vanzarea suprafetei de 6650m.p. , suprafata rezultata din dezmembrarea suprafetei torale de 30011m.p. teren conform actului nr.1379/12.04.2019, ambele incheiate si autentificate la notar Buicescu Rodica,
- Procesul verbal nr. 1215/22.03.2021 al Comisiei special pentru inventariere
- prevederile HCL nr. 46/24.11.2020 privind retragerea dreptului de administrare pentru suprafata de 380m.p. teren intravilan ,Fundatiei Cap. Aviator Alexandru Serbanescu
- Extrasul de Carte Funciara nr. 51916 , pentru suprafata de 506 m.p. teren arabil intravilan situate in tarla 3, parcela 233/10, proprietar UAT Colonesti, jud Olt,
- Extrasele de Carte Funciara nr. 52567 , nr. 52568, nr. 52569 pentru suprafetele de teren . situate in tarla 39 , pe care se afla Statia SNTGN , pompe si cale de acces spre statia de gaze
- prevederile Legii nr. 24/27.03.2000, privind normele de tehnică legislativă pentru elaborarea actelor normative, republicată, cu modificările și completările ulterioare;
- prevederile art. 129, alin. (1), alin. (2), lit. “c”, art. 354, art. 355 și ale art. 357, din O.U.G. nr. 57/03.07.2019, privind Codul administrativ, cu modificările și completările ulterioare.

Propunerea cu privire la modificarea și completarea H.C.L. nr. 3/2019 considerăm că este necesară, oportună și legală, drept pentru care se va întocmi un proiect de hotărâre în acest sens. În conformitate cu prevederile art. 136, alin. (3), lit. a), din O.U.G. nr. 57/03.07.2019 privind Codul Administrativ al României, cu modificările și completările ulterioare, s-a întocmit prezentul raport comun de specialitate, cu privire la modificarea și completarea H.C.L. nr. 3/28.01.2019, privind aprobarea inventarului bunurilor care alcătuiesc domeniul privat al com Colonesti , jud Olt , care împreună cu întreaga documentație, va fi supus spre dezbateră și aprobare Consiliului Local .

Compartiment Contabilitate
Inspector PIELARU Maria



Compartiment Agricol
Inspector RADULESCU Lia



ROMANIA

JUDETUL OLT

CONSILIUL LOCAL

Comisia pentru activitati economico-financiare, buget
finante, amenajarea teritoriului si urbanism, organizarea si
realizarea de lucrari publice, protectia mediului si turism,
administrarea domeniului public si privat, agricultura

Nr.1310/26.03.2021

AVIZ


Comisia pentru activitati economico-financiare, buget, finante, amenajarea teritoriului si urbanism, organizarea si realizarea de lucrari publice, protectia mediului si turism, administrarea domeniului public si privat, agricultura, intrunita in sedinta de lucru a luat in dezbatare Proiectul de hotarare privind aprobare modificare si completare HCL nr. 3/28.01.2019 privind aprobarea inventarului bunurilor care apartin domeniului privat al comunei Colonesti, jud Olt iar in urma discutiilor purtate au rezultat urmatoarele ;

- Proiectul de hotarare este intocmit corect, cu respectarea prevederilor locale,
- Proiectul de hotarare poarta viza de legalitate a secretarului general UAT

Ca urmare in urma discutiilor purtate membrii comisiei sunt de acord cu acest proiect de hotarare , il sustin si il avizeaza favorabil si propun consiliului local ca in sedinta in plen sa adopte o hotarare favorabila in acest sens.

COMISIA

1. VISOIU DUMITRU _____
2. CONSTANTIN NICOLAE _____
3. ANGHEL RADU _____
4. STANCIU ION _____
5. VLAD PETRE _____



INVENTARUL

BUNURILOR CARE APARTIN DOMENIULUI PRIVAT AL COMUNEI COLONEȘTI

Nr.crt.	Codul de clasificare	Denumirea bunului	Elemente de identificare	Anul	Valoarea de inventar Lei	Situația juridică actuală Denumire act proprietate sau alte acte doveditoare
0	1	2	3	4	5	6
1	1.6	Teren intravilan sat Colonești, langa sediul primariei Colonești	Intravilan , sat Colonești, Suprafața 344 m.p, pe care se afla o fundație de beton Situat in T 10, Parcela 290, Vecinatati : Nord= teren primarie Sud = teren primarie Est = teren primarie Vest = Strada Valcelor	-	5342	Domeniul privat al comunei Colonești, conform HCL nr 3 28.01.2019 Legea Fondului Funciar nr 18/1991 . cu completarile și modificările ulterioare CF 50617 Ocupat cu construcție Centru socio-cultural și muzeal Av. Alex. Serbanescu cu garaj” conform proces verbal de recepție la terminarea lucrărilor nr. 1784/14.04.2020
2	1.6	Teren intravilan , sat Colonești langa sediul primariei Colonești	Intravilan , sat Colonești, Suprafața 300m.p Situat in T10, parcela 290 , vecinatati : Nord =gard beton imprejmuire Primarie	-	4659	Domeniul privat al comunei conform HCL 3/28.01.2019 Legea Fondului Funciar nr 18/1991 , cu completarile și modificările ulterioare

			Sud =bolta vie primarie Est= cladire birouri sediu primarie Vest=construcție garaj primarie			CF 50612
3	1.6	Teren intravilan sat Maruntei –Lotul 1 Nr.C 50978	Teren intravilan categoria de folosinta CC, in suprafata de 12452 m.p situat in Sola 1, Parcela 1/1 Vecinatati : Nord=teren primarie , NR. CAD 50940 Sud = Lotul nr. 2 teren primarie, Nr. Cad 50978 Est= pasune proprietari Vest=DJ 657 B	158441	Domeniul privat al comunei, conform HCL nr 3 din 28.01.2019 Sentinta Civila nr 1161/23.05.2012 pronuntata de Tribunalul Olt, Legea Fondului Funciar nr 18/1991 , cu completarile si modificarile ulterioare, provenita din nr. Cadastral 50732, Hotararea CL nr. 47/23.11.2018 de dezmembrare, nr. Cadastral nou atribuit 50978 Act notarial de dezlipire autenticat. nr.1379/12.04.2019	
4	1.6	Teren intravilan , sat Maruntei – Lotul 3 Nr. Cad. 50980	Teren intravilan categoria de folosinta CC, in suprafata de 10909 m.p situat in Sola 1, Parcela 1/3 Vecinatati : Nord=teren primarie , NR. CAD 50979 Sud = drum comunal Est= pasune proprietari Vest=teren intravilan	138544	Domeniul privat al comunei, conform HCL nr 3/28.01.2019 Sentinta Civila nr 1161/23.05.2012 pronuntata de Tribunalul Olt, Legea Fondului Funciar nr 18/1991 , cu completarile si modificarile ulterioare, provenita din nr. Cadastral 50732, Hotararea CL nr. 47/23.11.2018 de dezmembrare, nr. Cadastral nou atribuit 50980 Act notarial de dezlipire autenticat. nr.1379/12.04.2019	

5	1.6	Teren intravilan sat Maruntei	Teren intravilan in suprafata de 1000 m.p situat in Sola 1, Parcela 1/1 Vecinatati : Nord=teren primarie nr.CAD 50732 Sud =teren primarie ,nr. CAD 50734 Est= teren primarie nr. CAD 50732 Vest=DJ 657 B	14870	Domeniul privat al comunei, conform HCL nr 3/28.01.2019 Sentinta Civila nr 1161/23.05.2012 pronuntata de Tribunalul Olc. provenita din nr cadastral 50314 prin actul de dezlipire nr. 3637/31.08.2018, HCL Colonesi nr.27/14.09.2012 Legea Fondului Funciar nr 18/1991 , cu completarile si modificarile ulterioare, avand nr. cadastral actual 50733,atribuit tineri conform legii 15/2003, prin HCL Colonesi nr. 30/30.05.2017 , numitei Matei Mihaela Elena cu Contract de comodat nr. 2684/2017
6	1.6	Teren intravilan sat Maruntei	Teren intravilan in suprafata de 1000 m.p situat in Sola 1, Parcela 1/2 Vecinatati : Nord=teren primarie Sud =Pandelica Sofronie Est= teren Primarie ,nr. Cad. 50732 Vest= DJ 657 B	14870	Domeniul privat al comunei, conform HCL nr 3/28.01.2019 Sentinta Civila nr 1161/23.05.2012 pronuntata de Tribunalul Olc, provenita din nr cadastral 50314 prin actul de dezlipire nr. 3637/31.08.2018, HCL Colonesi nr.27/14.09.2012 Legea Fondului Funciar nr 18/1991 , avand nr. cadastral actual 50734atribuit tineri conf. Legii 15/2003 si a HCL Colonesi nr. 30/30.05.2017 cu Contract de comodat nr. 2692/2017, deamnci Voiculescu Ioana

7	1.6	Teren intravilan sat Maruntei, str. Scolii	Teren intravilan in suprafata de 5193m.p., situat in Sola 1, Parcela 2 /1 Vecinatati : Nord = Dumitru Alexandru Sud=Teren Primarie nr. cad. 50314 Est= teren primarie Cf 50940 Vest = DCL 230	-	66626	Domeniul privat al comunei, conform HCL nr 3/28.01.2019 Sentinta Civila 1161/23.05.2012 pronuntata de Tribunalul Olt, HCL Colonesi 27/14.09.2012 Legea Fondului Funciar nr 18/1991, cu completarile si modificarile ulterioare Carte funciara 50939, Act de dezlipire 3707/06.09.2018
8	1.6.	Teren intravilan sat Maruntei, str. Scolii	Teren intravilan in suprafata de 5108 m.p., situat in Sola 1, Parcela 2 /2 Vecinatati : Nord = Dumitru Alexandru Sud=Teren Primarie nr. cad. 50314 Est= Baccala Ion, Istrate Rada, Radulescu Gh. Vest = CF 50939, teren Primarie	-	65536	Domeniul privat al comunei, conform HCL nr 3/28.01.2019 Sentinta Civila 1161/23.05.2012 pronuntata de Tribunalul Olt, HCL Colonesi 27/14.09.2012 Legea Fondului Funciar nr 18/1991, cu completarile si modificarile ulterioare Carte funciara 50940, Act de dezlipire 3707/06.09.2018
9	1.6	Teren intravilan, sat Colonesi, strada Principala	Teren intravilan situat in T39, P 719 In suprafata totala de 943m.p formata din suprafata de 577 m.p. categoria curti constructii cu CF 52565 si suprafata de 200 categoria cale de acces cu CF 52567, Vecinatati : Nord = CF 52566 Sud = DN 65 Est. DN 65 Vest= 52566 Pe aceasta se afla o constructie anexa de 22 m.p. numita Statie de gaze SNTGN proprietatea TRANSGAZ SA CF 52565 si CF 52567	1991	12745	Domeniul privat al comunei conf. HCL Colonesi nr 3/28.01.2019 Legea Fondului Funciar nr 18/1991, cu completarile si modificarile ulterioare

10	1.6.	Teren intravilan , sat Colonesti, strada Principala	Teren intravilan categorie curti constructii, situat in T39, P 719/75 In suprafata de 210 m.p. m.p., Vecinatati :CF 52571 si CF 52570 Pe aceasta se afla pompele de gaze SNTGN proprietatea TRANSGAZ SA CF 5568	1991	3045	Domeniul privat al comunei conf. HCL Colonesti nr 3/28.01.2019
10.	1.6	Teren intravilan sat Colonesti, aflat sub cladire Banca Albina	Teren intravilan Ce , suprafata totala 122m.p Situat in Tarla 8, Parcela 528, Vecinatati : Nord = Consum Coop Scornicesti Est=Consum Coop Scornicesti Sud = DN 65 Vest = DJ 657B (fost Dc 251)	2002	1895	Domeniul privat al comunei conf. HCL Colonesti nr 3/28.01.2019 Legea Fondului Funciar nr 18/1991 , cu completarile si modificarile ulterioare
11	1.6	Teren intravilan sat Guiesti	Teren intravilan situat in curtea fostei ferme Guiesti, Tarla 7 , Parcela 641 Suprafata totala de 8427 m.p. Vecinatati : Nord = Anghel Ioana Sud = Din Vasile Drum de exploatare Est= Trandafir Constantin, Bogdanescu Ioan Vest=teren Primarie	2010	108118	Carte Funciara nr 50241 Legea Fondului Funciar nr 18/1991 , cu completarile si modificarile ulterioare
			Pe suprafata de teren exista amplasate : -pompele de apa si statia de apa Guiesti			

12	1.6	Teren intravilan sat Maruntei	Teren intravilan in T 1, P 1/1 situat sub constructia numita "siloz" proprietatea d-lui Giurescu Viorel Suprafata: 1200m.p., Vecinatati : Nord= Popescu Lucian Sud= De 12 Est= Teren Primarie Vest = Dc 230	17352	Domeniul privat al comunei conf. HCL Colonesi nr 3/28.01.2019 Numar cadastral 157, Carte Funciara nr 50339, pentru teren Legea Fondului Funciar nr 18/1991, cu completarile si modificarile ulterioare
13	1.6.2	Dispensar Medical Colonesi	Constructie din beton armat, tarla 17, P=1124 Acoperis: tabla, SC= 195m.p Suprafata teren =3213m.p. Vecinatati : E= Ionescu Sofronie V= DJ657 B S= Depozit MCC N= De 1122 Cladirea este imprejmuita cu gard din plasa bordurata, cu tevi si bordur de beton	1998 333438	Domeniul privat al comunei conf. HCL Colonesi nr 3/28.01.2019 Proces verbal de receptie a lucrarilor nr 403/19.07.1999 Legea nr 236/2006 privind vanzarea spatilor proprietate private a statului sau a unitatilor administrative HCL Colonesi nr 29/05.07.2006 privind aprobare lista spatii cu destinatie de cabinele medicale ce urmeaza a fi vandute CF 50613 Contract de concesiune nr. 1260/27.12.2004 incheiat cu Dr. Iutalim Traian
14	1.6.2	Punct Sanitar Vlaici	Constructie fundatie beton, acoperit cu tabla SC =32m.p. Suprafata teren = 187 Vecinatati : E= DJ V= Mitran Florea S= Scoala Vlaici	1998 25620	Process verbal receptie 429/02.07.1998 Legea nr 236/2006 privind vanzarea spatilor proprietate private a statului sau a unitatilor administrative HCL Colonesi nr 29/05.07.2006 privind aprobare lista spatii cu destinatie de cabinele medicale ce urmeaza a

			N=Mitrăn Florea				Fi vandute Domeniul privat al comunei conf. HCL Colonesti nr 3/28.01.2019
15	1.6	Teren islaz communal situat in Lunca Batareni si Lunca Maruntei	Teren extravilan, pasune – islaz communal Situat in Tarla 75, Parcela 1414 Suprafata = 21,92 ha Vecinatati : N=Pd 1415 S=A 72 E= Canal - Parau Vedita V= A 75	1991	72336	Domeniul privat al comunei conf. HCL Colonesti nr 3/28.01.2019 Legea Fondului Funciar nr 18/1991 , cu completarile si modificarile ulterioare Ordinul Prefectului 252/09.08.2017	
16	1.6	Teren islaz communal situat la Ulmu Sat Colonesti	Teren extravilan, pasune-islaz communal Situat in Tarla 56 , Parcela 1106 Suprafata = 25 ha Vecinatati : N=A 56 S = tarla 58 E= A56 si A 55 V=A 54 si A 53	1991	82500	Domeniul privat al comunei conf. HCL Colonesti nr 3/28.01.2019 Legea Fondului Funciar nr 18/1991 , cu completarile si modificarile ulterioare Ordinul Prefectului 252/09.08.2017	
17	1.6	Teren islaz communal situat la Islaz Giestii Sat Giestii	Teren extravilan, pasune-islaz communal Situat in Tarla 67, Parcela 1245 Suprafata = 6,37 ha Vecinatati : N=De Geacar S= Parau Vedita E= DJ 657 B V=Parau Vedita	1991	21021	Domeniul privat al comunei conf. HCL Colonesti nr 3/28.01.2019 Legea Fondului Funciar nr 18/1991 , cu completarile si modificarile ulterioare Ordinul Prefectului 252/09.08.2017	

18	1.6	Teren islaz communal situat la Islaz Giestesti Sat Giestesti	Teren extravilan, pasune-islaz communal, Situat in Tarla 75, Parcela 1414 Suprafata = 4,21 ha Vecinatati : N=A 1255 S=Parau Vedita E=DJ 657 B V=Paraul Vedita	1991	13893	Domeniul privat al comunei conf. HCL Colonesti nr 3/28.01.2019 Legea Fondului Funciar nr 18/1991 , cu completarile si modificarile ulterioare Ordinul Prefectului 252/09.08.2017
19	1.6	Teren islaz communal situat in Valea Lupoaia Sat Colonesti	Teren extravilan, pasune-islaz communal Situat in Tarla 83, Parcela 1754 Suprafata = 8,54ha Vecinatati : N=De 1855 S= Arabii T83 E= Arabii T83 V= Pd 1759	1991	28182	Domeniul privat al comunei conf. HCL Colonesti nr 3/28.01.2019 Legea Fondului Funciar nr 18/1991 , cu completarile si modificarile ulterioare Ordinul Prefectului 252/09.08.2017
20	1.6	Teren islaz communal situat in Cosanda si Valea lui Crai Sat Vlaici	Teren extravilan, pasune-islaz communal Situat in Tarla 30, Parcela 624, Suprafata = 2,34 ha Vecinatati : N=A 618 S= A30 E=PD 624 V= PD 630	1991	7722	Domeniul privat al comunei conf. HCL Colonesti nr 3/28.01.2019 Legea Fondului Funciar nr 18/1991 , cu completarile si modificarile ulterioare Ordinul Prefectului 252/09.08.2017
21	1.6	Teren islaz communal situat in Cosanda si Valea lui Crai Sat Vlaici	Teren extravilan, pasune-islaz communal Situat in Tarla 30, Parcela 629 Suprafata = 2,00 ha Vecinatati : N=A636 S= Pd 630 E= PD 624 V= De 636	1991	6600	Domeniul privat al comunei conf. HCL Colonesti nr 3/28.01.2019 Legea Fondului Funciar nr 18/1991 , cu completarile si modificarile ulterioare Ordinul Prefectului 252/09.08.2017

22	1.6	Teren islaz communal situat in Cosanda si Valea lui Crai sat Vlaici	Teren extravilan, pasune-islaz communal Situat in Tarla 30, Parcela 626 Suprafata = 2,62 ha Vecinatati : N= Ps 629 S= Pd 623 E= Pd 624 V= Valea lui Crai	1991	8646	Domeniul privat al comunei conf: HCL Colonesti nr 3/28.01.2019 Legea Fondului Funciar nr 18/1991 , cu completarile si modificarile ulterioare Ordinul Prefectului 252/09.08.2017
23	1.6	Teren islaz communal situat la Alba ,sat Colonesti	Teren extravilan, pasune islaz communal Situat in Tarla 52, Parcela 1031 Suprafata = 9,00 ha Vecinatati : N=Ps 1031 S= Ps 1104 E= Arabii 56 V= Arabii 52	1991	29700	Domeniul privat al comunei conf: HCL Colonesti nr 3/28.01.2019 Legea Fondului Funciar nr 18/1991 , cu completarile si modificarile ulterioare Ordinul Prefectului 252/09.08.2017
24	1.6	Teren intravilan sat Colonesti Adresa Str. Principala , nr. 87 Bis	Intravilan , sat Colonesti, T 46, P 823 Neproductiv, suprafata de 1818, vecinatati N= De824 E= N 823/1 V= drum de exploatare S=DN 824 Pe aceasta suprafata se afla gospodaria de apa Colonesti	2016	26288	Domeniul privat al comunei conf: HCL Colonesti nr 3/28.01.2019 Legea Fondului Funciar nr 18/1991 , cu completarile si modificarile ulterioare Schita cadastrala 50737-
26.	1.6	Teren arabii ,sat Colonesti	Intravilan , suprafata 1765 m.p. , tarla 7, parcela 494, vecinatati : Nord = Cioranu Tudor Est = PDT 781 Sud Dina Florea Vest = Dina Filofteia	2018	25522	Sentinta Civila 4025/2018 a Judecatoriei Slatina (vacantare succesune Dina Filofteia conf: Certificat de vacantare succesoria nr. 13/07.05.2018) Domeniul privat al comunei conf: HCL Colonesti nr 3/2019

27	1.6	Teren arabil, sat Colonesti	Extravilan, suprafața de 10000 m.p., tarla 52, parcela 2/30, vecinatati: Nord = Guruianu Constantin Est= VI.Lupoaia 1794 Sud= Militaru Fl. Vest = 1023	2018	10000	Sentinta Civila 4025/2018 a Judecatoriei Slatina (vacantare succesiune Dina Filofteia conf. Certificat de vacantare succesorala nr. 13/07.05.2018) Domeniul privat al comunei conf. HCL Colonesti nr 3/28.01.2019
28.	1.6	Teren padure (zavoi), sat Colonesti	Extravilan, suprafața de 1100 m.p. tarla 45, parcela 781/14, vecinatati : Nord= Cioranu Tudor Est= Parau Vedita Sud = Dina Florea Vest = a 494	2018	1100	Sentinta Civila 4025/2018 a Judecatoriei Slatina (vacantare succesiune Dina Filofteia conf. Certificat de vacantare succesorala nr. 13/07.05.2018) Domeniul privat al comunei conf. HCL Colonesti nr 3/28.01.2019
29	1.6.	Teren neagricol, sat Colonesti	Extravilan, suprafața de 700m.p., tarla 48, parcela 845/45, vecinatati : Nord= Broscaru Ion Vest= VI. Gruiu M Sud= Natrarul Tudor Vest – A 842/46	2018	700	Sentinta Civila 4025/2018 a Judecatoriei Slatina (vacantare succesiune Dina Filofteia conf. Certificat de vacantare succesorala nr. 13/07.05.2018) Domeniul privat al comunei conf. HCL Colonesti nr 3/28.01.2019
30	1.6	Teren neagricol, sat Colonesti	Extravilan, suprafața de 800 m.p., tarla 48, parcela 845/25, vecinatati: Nord=Chirita Ion Vest= VI Gruiu M Sud = Pirlea Atena Vest = 842/27	2018	800	Sentinta Civila 4025/2018 a Judecatoriei Slatina (vacantare succesiune Dina Filofteia conf. Certificat de vacantare succesorala nr. 13/07.05.2018) Domeniul privat al comunei conf. HCL Colonesti nr 3/28.01.2019

31	1.6	Teren neagricol (Pdt), sat Colonesti	Extravilan, suprafața 300m.p. tarla 48, parcela 845/56, vecinatati : Nord=Teodorescu Constantin Est= VI Gruiu M Sud: Petre Irina Vest= A842/54	2018	300	Sentinta Civila 4025/2018 a Judecatoriei Slatina (vacantare succesiune Dina Filoiteia conf. Certificat de vacantare succesorala nr. 13/07.05.2018) Domeniul privat al comunei conf. HCL Colonesti nr 3/28.01.2019
32	1.6	Teren padure, sat Colonesti	Extravilan , Punctul Valea Calului , suprafața de 1143m.p. din totalul de 7000 m.p. , fara tarla, fara parcela, fara vecinatati	2018	1143	Sentinta Civila 4025/2018 a Judecatoriei Slatina (vacantare succesiune Dina Filoiteia conf. Certificat de vacantare succesorala nr. 13/07.05.2018) Domeniul privat al comunei conf. HCL Colonesti nr 3/28.01.2019
33	1.6	Teren intravilan sat Colonesti	Intravilan , sat Colonesti, suprafața =2000m.p., Tarla 10 Parcela 688 Vecinatati : N= Anghel Iulian (Iac Colonesti) S= Neculcea Fusina E= De fosta sectie mecanizare V= Colonescu Mihai	1991	28920	Domeniul privat al comunei conf. HCL Colonesti nr 3/16.01.2018 HCL nr 16/30.05.2003 privind darea in folosinta a suprafeței de teren in suprafața de 2000m.p. intravilan domnului Tudor Corneliu Domeniul privat al comunei conf. HCL Colonesti nr 3/28.01.2019

34	1.6	Teren extravilan sat Colonesti	Extravilan , sat Colonesti, tarla 41, Parcela 824/1, neproductiv, suprafasta :400m.p Vecinatati : N=T41 Livezi S= De 824 E= T41 Livezi V=Pasune primarie Pe aceasta suprafasta este amplasat forajul nr. 2 al gospodariei de apa Colonesti	2017	400	CF 50772 Legea Fondului Funciar nr 18/1991 , cu completarile si modificarile ulterioare Domeniul privat al comunei conf. HCL Colonesti nr 3/28.01.2019
35	1.6.	Teren intravilan sat Colonesti	Intravilan , sat Colonesti, Suprafata 380m.p. , curti constructii, vecinatati : N=DN 65, strada Principala S=Dumitrescu Floarea V=Dumitrescu Floarea E= strada Veditei	1991	4659	CF 50572 Legea Fondului Funciar nr 18/1991 , cu completarile si modificarile ulterioare Domeniul privat al comunei conf. HCL Colonesti nr 3/28.01.2019
36	1.6	Teren arabii intravilan sat Colonesti	Intravilan, sat Colonesti, tarla 3, parcela 233/10 categoria de folosinta – arabii, CF 51916 , suprafasta de 506m.p. Nord = Laba Alex. Sud = Kaceala C-tina Est = teren arabii, vest= DJ 657 B	2020	1000	Domeniul privat al comunei Legea Fondului Funciar nr 18/1991 , cu completarile si modificarile ulterioare CF 51916

PRESEDINTE COMISIE

STANA Nicolae

MEMBRII

1. Burducel Luminita
2. Pielaru Maria
3. Radulescu Lia
4. BURETE Niculina Claudi

ROMANIA
JUDETUL OLT
PRIMARIA COMUNEI COLONESTI
NR. 1215/22.03.2021

COMISIA SPECIALA
Pentru intocmirea inventarului bunurilor care alcatuiesc domeniul public /privat
al comunei Colonesti, jud Olt

completari si modificari la inventarul domeniului privat

- a) se inscriu in inventar doua loturi si anume un lot in suprafata de 12452m.p. cu CF 50978 si un lot cu suprafata de 10909 m.p. cu CF nr 50980 , teren intravilan , categoria curti constructii
- a) se radiaza suprafata de 6650m.p. teren intravilan care a fost vandut
- b) se modifica suprafata din 1092m.p. in 943 m.p. categoria curti constructii tarla 39, parcela 719 rezultata in urma intocmirii cartilor funciare :CF 52565 si CF 52567
- c) se completeaza inventarul prin introducerea unei noi pozitii _Teren intravilan Cc , situat in sat Colonesti in tarla 9, parcela nr. 532, in suprafata de 380m.p, CF 50572
- d) se completeaza inventarul prin introducerea unei noi pozitii care reprezinta teren intravilan in suprafata totala de 506 m.p. situate in tarla 3, parcela 233/10, rezultata in urma lucrarilor de cadastru sistematic CF 51916

PRESEDINTE COMISIE
STAN NICOLAE



MEMBRU

1. Burducel Co
2. Pielaru Mar
3. Burete Nicul
4. Radulescu Li

